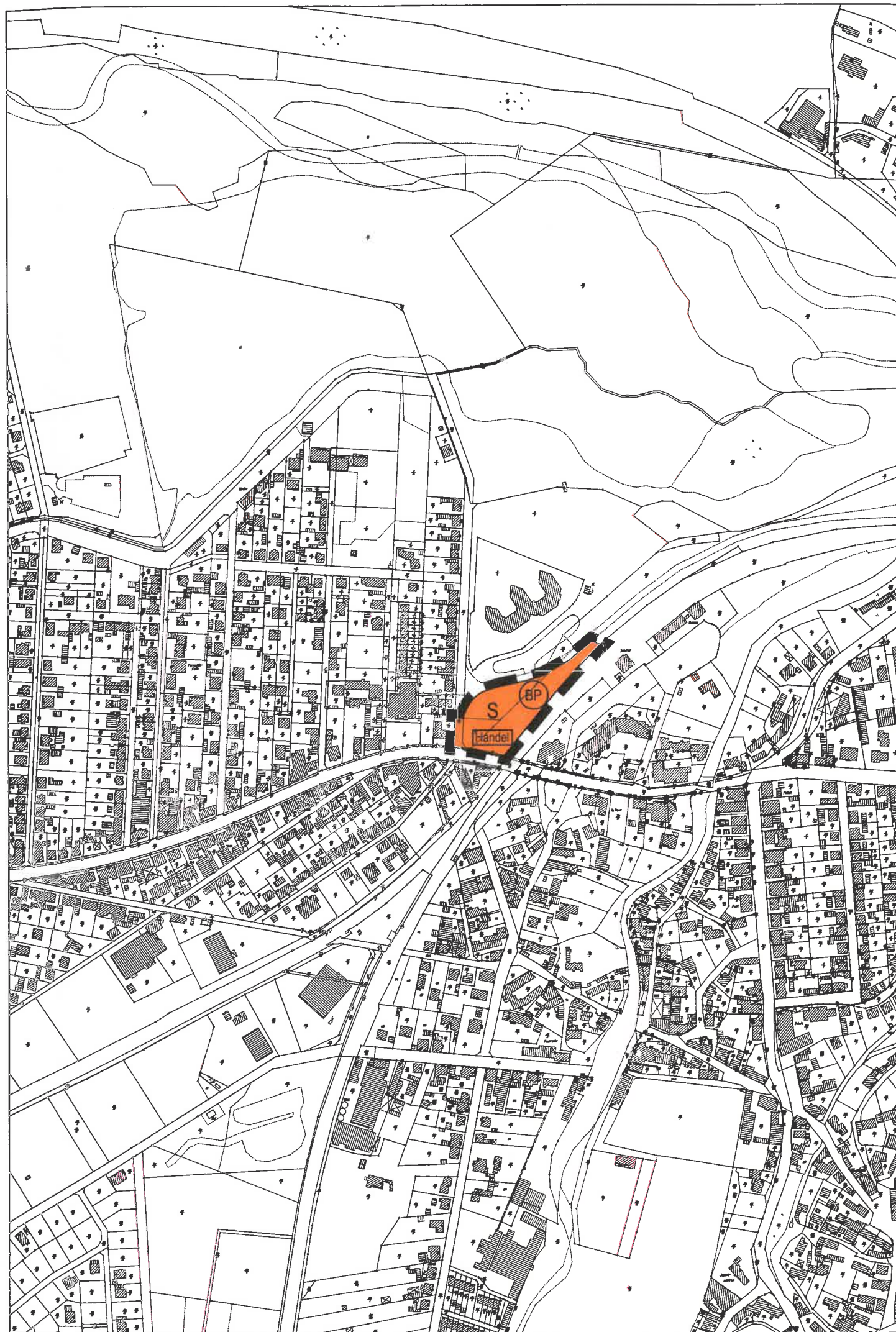


STADT VIENENBURG FLÄCHENNUTZUNGSPLAN 26. ÄNDERUNG





Planzeichenerklärung (gem. Planz.V 90)

Art der baulichen Nutzung

S Sonderbauflächen, Handel


Sonstige Planzeichen

 Grenze des räumlichen Geltungsbereichs des Flächennutzungsplans

 Kennzeichnung der Flächen, deren Böden erheblich mit umweltgefährdenden Stoffen belastet sind, (§ 5 (3) Nr. 3 BauGB), siehe nachrichtliche Übernahme

Nachrichtliche Übernahme

Die Flächen liegen im Teilgebiet 3 der Verordnung über das Bodenplanungsgebiet Harz im Landkreis Goslar



M 1:5.000

Stand: GV

Büro für Stadtplanung Dr.-Ing. W. Schwerdt - Waisenhausdamm 7 - 38100 Braunschweig

AUSSCHNITT
VIENENBURG



Quelle: Auszug aus den Geobasisdaten der Niedersächsischen Vermessungs- und Katasterverwaltung.